

Turismo  
de la Provincia  
DIPUTACIÓN DE SEVILLA



# El Camino Benedictino

por la Provincia de Sevilla

## El Camino Benedictino

por la Provincia de Sevilla




GUÍA INTERACTIVA



Andalucía

# El Camino Benedictino

por la Provincia de Sevilla



**GUÍA INTERACTIVA**



# El Camino Benedictino

por la Provincia de Sevilla

1ª edición, febrero 2021

*Edita:* Turismo de la Provincia de Sevilla (PRODETUR)  
c/ Leonardo Da Vinci, 16 (Isla de la Cartuja)  
41092 Sevilla  
Tfno.: 954 486 800  
[www.turismosevilla.org](http://www.turismosevilla.org)  
[infoturismo@prodetur.es](mailto:infoturismo@prodetur.es)

*Realización:* **metisrestaura.com**

*Imprime:* Tecnographic S.L.

*Agradecimientos:* A la Hermandad de la VeraCruz de Gerena, a la Hermandad de San Benito Abad de Cantillana, a Camino Benedictino, la forja de Europa y a todos los técnicos de los ayuntamientos por la información facilitada para la realización de esta guía.

*Deposito Legal:* SE-360-2021

Todos los derechos reservados. Esta publicación no puede ser reproducida ni en todo ni en parte, ni registrada en o transmitida por un sistema de recuperación de información, en ninguna forma ni por ningún medio, sea mecánico, fotoquímico, electrónico, magnético, electroóptico, por fotocopias o por cualquier otro, sin permiso previo por escrito de los editores.



## **Fernando Rodríguez Villalobos**

Presidente de la Diputación de Sevilla

Esta guía cumple un doble cometido: por un lado, nos implicamos gustosos en un admirable proyecto, como es el de enlazar Europa rememorando una de las vías en las que se fundamentó su identidad, la labor evangelizadora que realizaron las órdenes monacales bajo el patronazgo de San Benito de Nursia, instruyendo al viejo continente en su regla de oración y laboriosidad. Por otro lado, desde el prisma del turismo religioso, esta publicación da a conocer la importancia de la devoción que la provincia de Sevilla profesa a San Benito Abad, exponiéndola en su entorno cultural y con la relevancia que merece. Y es que nuestro territorio es muy “sambenitero”, como así se denominan sus devotos, romeros en el camino a las iglesias y ermitas en las que se venera al santo patrón benedictino. Sea en Lebrija, Castilleja de Guzmán o Castilblanco de los Arroyos, el entusiasmo popular, guiado por su religiosidad, ya hace tiempo que había trazado esta ruta. También están muy presentes los municipios de Gerena, Brenes, Cantillana y Tocina, en los que el fervor por San Benito son parte de su identidad, y que han contribuido a allanar los tramos de este camino que ahora proponemos compartir.

Este es el Camino Benedictino sevillano que describimos en este documento, una ruta que, de este a oeste, cruza la provincia conectando municipios y lugares de interés y que aspira a formar parte de un largo periplo transfronterizo de patrimonio cultural. Sirva esta pequeña contribución para que sevillanos y visitantes se emocionen con los atractivos que desde esta guía les proponemos. Estamos seguros de que los disfrutarán.

# PLANIFICA TU RUTA CON EL NAVEGADOR

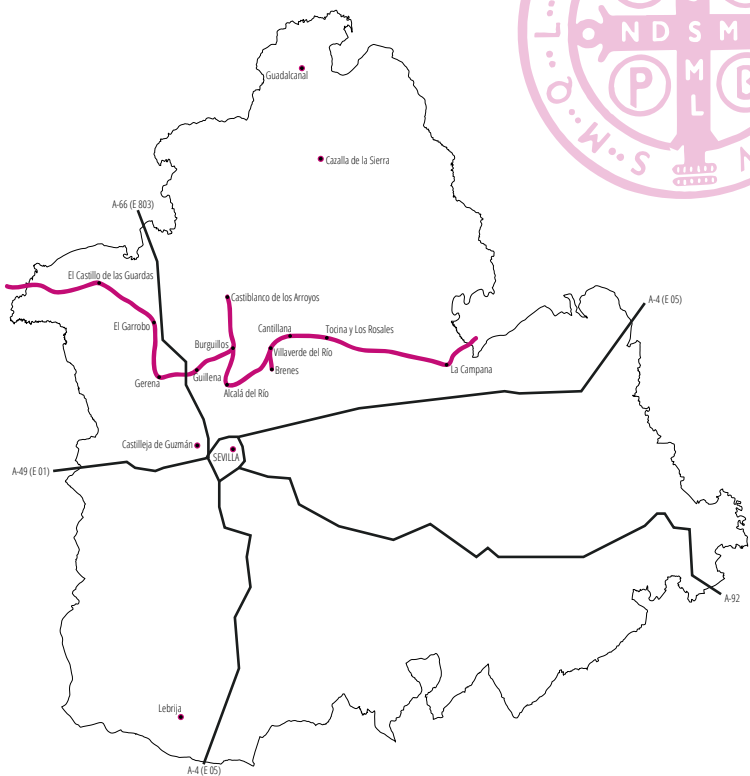

- Esta publicación digital es interactiva
- Navega por la publicación utilizando el índice
- Los diferentes QR están enlazados con las distintas etapas
- Solo tendrás que acceder a que se abra el GPS
- Se abrirá la ruta en la app
- Visualiza las etapas con todo detalle
- Disfruta el camino y sus puntos de interés






# PLANO DE LA PROVINCIA

- MUNICIPIOS POR LOS QUE PASA EL CAMINO BENEDICTINO



Descarga la ruta completa del Camino Benedictino 



# ÍNDICE

8 INTRODUCCIÓN

10 LA DEVOCIÓN A SAN BENITO ABAD EN LA PROVINCIA

12 EL CAMINO BENEDICTINO DE SEVILLA

14 SEVILLA TIERRA DE SAN BENITO

## CAMINO BENEDICTINO

---

16 ETAPA 1:

EL CASTILLO DE LAS GUARDAS, LA AULAGA - ARROYO DE LA PLATA

18 ETAPA 2:

ARROYO DE LA PLATA - EL GARROBO - GERENA

20 ETAPA 3:

GERENA - GUILLENA - BURGUILLOS

22 ETAPA 4:

BURGUILLOS - CASTILBLANCO DE LOS ARROYOS

24 ETAPA 5:

CASTILBLANCO DE LOS ARROYOS - BURGUILLOS - ALCALÁ DEL RÍO

26 ETAPA 6:

ALCALÁ DEL RÍO - BRENES - VILLAVERDE DEL RÍO

28 ETAPA 7:

VILLAVERDE DEL RÍO - CANTILLANA - TOCINA Y LOS ROSALES

30 ETAPA 8:

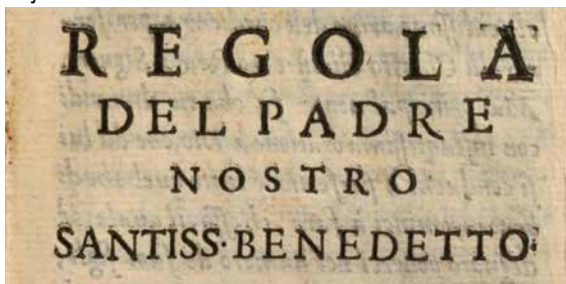
TOCINA Y LOS ROSALES - LA CAMPANA

## INTRODUCCIÓN

Benito de Nursia nació en la provincia de Perugia, Italia, en el año 480. Su familia era noble y adinerada, lo que le permitió formarse en Roma, pero su fe y vocación le hizo rechazar la vida mundana. Tras profesar como anacoreta y meditar, consideró una fórmula de vida en comunidad, entregada a honrar a Dios a través del servicio a la sociedad. Con estos planteamientos funda la orden de los benedictinos, por lo que se le considera patriarca del monacato occidental. San Benito escribió una regla para sus monjes, conocida luego como la «Santa Regla», que fue inspiración para las sucesivas comunidades religiosas. Murió en Montecassino en 547, estableciéndose su festividad el 11 de julio. Pablo VI lo proclamó patrón de Europa en 1964, por la extraordinaria influencia que ejerció personalmente y a través de su orden en el establecimiento de las raíces cristianas del viejo continente.




Retablo cerámico  
San Benito, Sevilla



Santa Regla de San Benito





Medalla de San Benito

La Santa Regla de San Benito, ora et labora, y la difusión de la enseñanza cristiana que desempeñaron los monjes benedictinos está en la fundamentación paneuropea. Hablar de normalización benedictina es sinónimo de comunidad, laboriosidad y formación, así como del ministerio que garantizó durante la Edad Media la educación, el progreso y la difusión del conocimiento. Por ello, los caminos benedictinos son los de una cultura común, una sociedad única que ha superado siglos de desencuentros para construir Europa.



San Benito Abad, Gerena

## LA DEVOCIÓN A SAN BENITO ABAD EN LA PROVINCIA

La relación de la orden de San Benito con la provincia de Sevilla se remonta a la leyenda de un afamado convento de benedictinas en el obispado de Osset, hoy San Juan de Aznalfarache, en tiempos de Justiniano. Con mayor rigor, se documenta que, a finales del siglo V, Santa Florentina profesó en la orden de San Benito y fue abadesa en Écija. En la actualidad, el convento de Santa Florentina de la ciudad de las torres, regentado por madres dominicas, se tiene entre los más antiguos de Sevilla. La implantación del monacato en la Bética, en los orígenes y difusión del cristianismo, debió ser significativo, pues lo que conocemos de las primeras comunidades benedictinas en Europa, de su organización, su vida cotidiana y costumbres monásticas, se debe al magisterio legado por los obispos de Sevilla San Isidoro y San Leandro, en torno al año 600. Casi un siglo más tarde, tenemos noticias de que San Fructuoso del Bierzo fundó dos monasterios en la provincia Bética, concretamente en Cádiz, por lo que se supone su paso por Hispalis.



San Isidoro y San Leandro, Murillo. 1655



Tablas del retablo mayor del desaparecido Convento de San Benito de Calatrava. Sevilla

Las fundaciones monásticas, que tantos frutos dieron a Europa, no se detienen en Hispania con la invasión musulmana. El mozarabismo, el esplendor cultural andalusí, los intercambios científicos entre las comunidades cristianas y mahometanas, llevaron aparejado un trasfondo de mutua admiración, como evidencia el intercambio epistolar entra la abadesa germana Roswitha de Gandersheim y el califa Abderrahman III. Sin embargo, en el siglo XII, las sucesivas invasiones norteafricanas completan un panorama de ortodoxia islámica en al-Andalus, en el que el monacato mozárabe desaparece completamente.

Entre las numerosas huestes con las que Fernando III sitió y rindió Sevilla en 1247, contaba el rey santo con clérigos y caballeros de todas las órdenes peninsulares. En ocasiones, las órdenes monacales procuraron asegurarse su parte en los repartimientos aduciendo un pasado legendario, de forma que con leyendas piadosas justificaron su implantación en una sociedad entonces completamente islamizada. Las órdenes de Calatrava y Alcántara, caballeros que habían jurado la regla de San Benito, recibieron también diferentes encomiendas para su protección, entre otras, Castilleja de Guzmán fue de la Orden de Alcántara, perteneciente al priorato de cacereño de San Benito, y Lebrija fue encomendada a la de Calatrava, manteniéndose desde entonces la devoción a San Benito Abad como santo patrón. Un origen similar debemos considerar para la devoción al santo de Nursia que se profesa en Gerena y Castilblanco de los Arroyos.

## EL CAMINO BENEDICTINO DE SEVILLA

Este camino surge con vocación de enlazar una cultura común partiendo de la localidad portuguesa de Vilanova de Sao Bento, en el Bajo Alentejo. En la provincia de Huelva, el Monte de San Benito de El Cerro del Andévalo, es parada imprescindible. Por eso, el camino llega a Sevilla desde Nerva por El Castillo de las Guardas, para seguir hacia Gerena por la antigua vía romana de la Plata, pues en Gerena se venera desde antiguo a San Benito, custodiando además una reliquia del santo de Nursia.

Si hay una población sevillana que tiene especial devoción y como patrón a San Benito Abad, ésta es Castilblanco de los Arroyos, que a su vez se ha convertido en foco que irradia a toda la provincia. Las hermandades de Brenes, Cantillana y Tocina y Los Rosales son los primeros testigos que acuden a su gloria en la jornada de su romería, pero también en Burguillos, Guillena, La Algaba, La Rinconada, Alcalá del Río y Villaverde del Río, entre otros, ha prendido la devoción y los sambeniteros se desplazan el último fin de semana de agosto hasta la ermita, para acompañar y honrarle en su santuario. Incluso en Sevilla, en la parroquia de San Francisco de Asís de Pino Montano, se ha fundado un Grupo de Fieles de San Benito Abad.



Puente sobre el Jarrama  
Límite entre Huelva y Sevilla



Convento de San Sebastián  
La Campana

Por ello, nuestro Camino Benedictino, que debe seguir una ruta, no puede faltar a la cita de Castilblanco de los Arroyos, para continuar por la vía natural de comunicación que es el río Guadalquivir. No podemos olvidar en esta guía otras poblaciones en las que San Benito Abad está presente, especialmente Lebrija y Castilleja de Guzmán. En Sevilla San Benito tiene parroquia, legado de una antigua fundación conventual. También tuvo San Benito altares en Guadalcanal y Cazalla de la Sierra. Sin posibilidad de prolongar este Camino Benedictino a todas las localidades, les dedicaremos a estos municipios el primer capítulo de la guía.

Los siguientes destinos serán las localidades de Obejo y Bujalance en Córdoba, donde le tienen por patrón. Por ello, el Camino Benedictino sigue por la Cañada Real Soriana Oriental, una antigua vía de trashumancia que cruza Sierra Morena desde Palma del Río, por Obejo y Cerro Muriano. En la provincia de Sevilla concluiremos en La Campana antes de adentrarnos en tierras cordobesas.



Pilar Nuevo  
Castilblanco de los Arroyos

## SEVILLA TIERRA DE SAN BENITO

Tras la reconquista, el Reino de Sevilla fue cristianizado y defendido tanto por las órdenes monacales como por los caballeros que igualmente juraban la Santa Regla benedictina. Esto permitió su repoblación con familias llegadas de todos los reinos cristianos peninsulares e incluso de diferentes rincones de Europa, y con ellas enraizó la devoción a San Benito. Dos siglos después, la orden benedictina apoyó el proyecto de Colón y monjes benedictinos acompañaron al marino genovés en su segundo viaje al Caribe, siendo esta orden la primera en establecerse en el Nuevo Mundo.

## SEVILLA

Muy próxima a la principal estación ferroviaria de Sevilla, Santa Justa, está la iglesia de San Benito. Su origen se remonta a 1247, durante el asedio y reconquista de Sevilla. Según la tradición, San Fernando donó a la orden benedictina el lugar donde estableció su campamento y en el que tenía un oratorio a San Benito Abad. Tras ser recuperada para la cristiandad en 1248, en Sevilla se fundaron dos conventuales bajo la advocación de San Benito, San Benito Abad y San Benito de Calatrava. El fin de estas comunidades se resuelve a raíz de los acontecimientos sociales y políticos del siglo XIX; el saqueo de los ejércitos napoleónicos y la desamortización condujeron al cierre definitivo de ambos monasterios. Del primero subsiste la espléndida iglesia, restaurada y convertida en parroquia, y del segundo se conservan partes en un colegio de la calle Calatrava.



Antigua Fachada de San Benito de Calatrava  
Sevilla



## LEBRIJA

San Benito Abad es patrón de Lebrija. Es más que probable que su culto lo introdujeran los caballeros de la Orden de Calatrava, a quienes Fernando III encargó la custodia de la nueva frontera, entregándoles Arcos de la Frontera, Lebrija y Jerez de la Frontera. Su ermita está en el Parque San Benito, un área recreativa con fuentes, miradores y merenderos. Del primitivo templo, del siglo XIII, sólo se conserva la capilla mayor. En el siglo XIV se le agrega la sacristía y en el siglo XVIII el pórtico de entrada y la espadaña. La Hermandad de Gloria de San Benito de Lebrija procesiona a mediados de julio la imagen de su patrón por las calles de la ciudad.



Procesión de San Benito en Lebrija

## CAZALLA DE LA SIERRA Y GUADALCANAL

Tanto Cazalla de la Sierra como Guadalcanal tuvieron templos dedicados a San Benito Abad, seguramente están relacionadas con la presencia de las órdenes de caballería. La iglesia de San Benito de Cazalla de la Sierra es del siglo XVI y está en el casco urbano. La ermita de San Benito de Guadalcanal, del siglo XV, está en la carretera A-433 en dirección a Alanís. Ambos son propiedades privadas y están bien conservados, incluso el de Cazalla forma parte de un bonito complejo hotelero, Palacio San Benito.

Ermita de San Benito  
Guadalcanal

# ETAPA 1: EL CASTILLO DE LAS GUARDAS (LA AULAGA - ARROYO DE LA PLATA)



Esta etapa tiene sus orígenes en el ferrocarril minero que enlazaba Nerva con El Ronquillo por Minas de El Castillo de las Guardas, inaugurado en 1914. En la década de los 40 dejó de funcionar este ferrocarril al ser más rentable el transporte del mineral por carretera. Las vías fueron desmanteladas pero el legado es una impresionante infraestructura de viaductos y túneles, algunos de gran porte como los de Jarrama, Crispinejo y Agrio en Sevilla.

De los dos túneles, destaca el de La Aulaga, pedanía de El Castillo de las Guardas, con 210 m de longitud. Este tramo, de La Aulaga a El Castillo de las Guardas, discurre 12 Km por un sugerente paisaje minero salpicado de sorpresas como las ruinas de Villa Emilia, un cortijo diseñado por Aníbal González para el ingeniero de Peña Alta, con jardines, iglesia y plaza de toros. Los 15 kilómetros que enlazan El Castillo de las Guardas con El Ronquillo es una apuesta de futuro, pues se vendieron todos los aceros, incluido el puente que salvaba el Rivera de Huelva en La Minilla.

El camino prosigue hasta la pedanía de Arroyo de la Plata por el sendero que discurre junto al río Rivera del Guadiamar. Parte de calle Bartolomé Gómez, cruzando la SE-530. Son 8 Km de ameno camino dominado por el cauce rocoso, que cruzamos a mitad de la ruta, con formación de pozas y rodeado de matorral. También encontraremos repoblaciones de alcornoques, algunos grupos de eucaliptos, pinos y encinas. A Arroyo de la Plata llegamos por la plaza del Ventorrillo.





# EL CASTILLO DE LAS GUARDAS (LA AULAGA - ARROYO DE LA PLATA)



CAMINO BENEDICTINO



## LAS MINAS DE EL CASTILLO DE LAS GUARDAS

La cuenca pirítica de El Castillo de las Guardas ha sido aprovechada inmemorialmente. Lo demuestra el dolmen de la Lapa del Moro y las escorias de fundición en niveles de periodo romano. A finales del siglo XIX se incorporaron a la industrialización a la vez que las minas de Riotinto, con las que competían en producción y beneficios.



## UNA ESCAPADA A LA VÍA VERDE DE EL RONQUILLO

Al norte del camino queda la población de El Ronquillo, rodeada de naturaleza. Aquí se ha completado la reconversión de 18 Km de las antiguas vías mineras en el entorno natural del pantano de La Minilla. Cuenta con zonas de ocio, con merenderos y barbacoas, y permite prácticas deportivas como la pesca, el senderismo, el cicloturismo y paseos a caballo.

**Nombre:** Camino Benedictino

**Categorías de ruta:** A pie, a caballo y en bicicleta

**Localidades:** El Castillo de las Guardas

**Trazado:** Trayecto urbano, asfalto y carril de tierra compactada

**Dificultad:** Baja

**Longitud:** 17,6 km.




## ETAPA 2: ARROYO DE LA PLATA - EL GARROBO - GERENA



El nombre de Arroyo de la Plata y de la comarca Corredor de la Plata (Aznalcóllar, Castilblanco de los Arroyos, El Castillo de las Guardas, El Garrobo, El Madroño, El Ronquillo y Gerena) parece responder a una evolución fonética del andalusí al-Balat o el camino empedrado, que se castellanizó como Vía la Plata. El Corredor de la Plata es pues la histórica zona de comunicación entre Sevilla y Extremadura.

El camino que tomamos parte de la ermita de la Purísima Concepción y sigue un tramo del arroyo de la Plata hasta su confluencia con el Rivera del Guadiamar, que seguimos hacia el suoreste antes de cruzarlo en la confluencia del arroyo de las Cañadillas, que seguimos hacia el sur. Éste es un agradable camino entre granjas de ganado vacuno donde predomina la dehesas de encinar. Una pista hacia el este nos dirige a la pedanía de El Alisar. De nuevo seguimos el cauce del Guadiamar hacia el sur 1 Km, lo cruzamos y tomamos un sendero hacia el este hasta El Garrobo.

A El Garrobo llegamos por la SE-535, que después continuaremos hasta Gerena. En la parroquia de la Purísima Concepción, del siglo XVI, merece la pena detenerse a leer el curioso panel de azulejos del frontón de la portada, resumen de la historia de esta pequeña y tranquila población. Continuamos la SE-535 en dirección sur. Antes de llegar a Gerena nos desviamos a un sendero que cruza el arroyo Las Torres y llegamos la población por la calle del Ferrocarril. Callejeando encontraremos el antiguo hospital de San Benito, donde los gerenenses veneran la reliquia del santo.



Rivera del Guadiamar  
El Castillo de las Guardas



## ARROYO DE LA PLATA - EL GARROBO - GERENA



# CAMINO BENEDICTINO



### LA RELIQUIA DE SAN BENITO ABAD DE GERENA

Entre las primeras noticias de Gerena se cita una ermita y hospital de San Benito Abad, hoy sede de la Hermandad de San Benito, la Vera Cruz y la Virgen de la Sangre. Es tanta la devoción de Gerena por San Benito que la abadía de Santo Domingo de Silos donó a la hermandad una reliquia del patrón de Europa.



### UNA ESCAPADA A CASTILLEJA DE GUZMÁN

Castilleja de Guzmán, en la comarca del Aljarafe, tiene por patrón a San Benito Abad. Pertenecía al priorato cacereño de San Benito de Alcántara, llamándose “de Alcántara” hasta ser adquirida por el señorío de los Guzmanes. Además de la iglesia mudéjar de San Benito, palacios, haciendas y jardines históricos, es un gran asentamientos neolítico, destacando el dolmen de Montelirio.

**Nombre:** Camino Benedictino

**Categorías de ruta:** A pie, a caballo y en bicicleta

**Localidades:** El Castillo de Las Guardas, El Garrobo y Gerena

**Trazado:** Trayecto urbano, asfalto y carril de tierra compactada

**Dificultad:** Baja

**Longitud:** 31,2 km.





## ETAPA 3: GERENA - GUILLENA - BURGUILLOS



Gerena es una bella población que ofrece interesantes vestigios arqueológicos y una rica gastronomía. Son típicas la migas y en verano el sopeao, una variante del gazpacho. Como pasamos por las antiguas canteras de la Fuensanta, nos detendremos en su historia minera, incluso veremos una cantera en actividad antes de desviarnos al arroyo de la Zarza, que cruzamos por un puente. Bordeamos los extensos campos de regadío de la finca El Esparragal, magnífico ejemplo de hacienda andaluza de monumental señorío y que se puede visitar. Un acebuchal adhesionado cada vez más denso nos anuncia la confluencia de los arroyos de Las Torres y Encarnación, donde nos desviaremos hacia el norte. Al sur queda la ermita de la Encarnación, donde se apareció la imagen de la patrona de Gerena y se celebra cada año su romería la última semana de mayo.



Pasamos bajo la Autovía de la Plata y cruzamos la N-630. Bordeamos por el sur el campo de golf del club Hato Verde de Las Pajanosas y llegamos a Guillena por la av. Molinillo. Guillena tiene mucha historia que contar, por eso lo mejor es visitar el Centro e Interpretación Villa de Guillena. Camino de Burguillos pasamos por San Ignacio del Viar. Esta población es pedanía de Alcalá del Río, fundada en 1954 a partir de un prototipo de la II República, unifica un urbanismo vanguardista con fórmulas arquitectónicas tradicionales. Para continuar a Burguillos seguimos el Canal del Viar hacia el norte y un tramo de la A-460 hacia el este.





### LAS CANTERAS DE FUENTE SANTA DE GERENA

Gerena está asentada sobre un macizo granítico que aflora en diferentes puntos de la población y su entorno. Estas canteras centenarias se han acondicionado como parque periurbano, con senderos y un mirador. El conjunto se completa con la visita al Museo del Cantero.



### EL CENTRO DE INTERPRETACIÓN DE LA HISTORIA DE GUILLENA

Inaugurado en 2011, este espacio cultural recoge una amplia información sobre el patrimonio cultural, natural e histórico del municipio, presentándolo de una forma muy atractiva y didáctica. Incluye una visita virtual al antiguo alcázar, cuyos restos se aprovecharon como plaza de toros.

**Nombre:** Camino Benedictino

**Categorías de ruta:** A pie, a caballo y en bicicleta

**Localidades:** Gerena, Guillena y Burguillos

**Trazado:** Trayecto urbano, asfalto y carril de tierra compactada

**Dificultad:** Baja

**Longitud:** 27 km.





## ETAPA 4: BURGUILLOS - CASTILBLANCO DE LOS ARROYOS



Burguillos posee un privilegiado entorno natural del que hay que disfrutar. A Castilblanco de los Arroyos se puede ir cómodamente por la carretera A-8013, pero para los más intrépidos proponemos la vía pecuaria que enlaza ambas poblaciones por los montes de La Madroña y el cerro del Moro, un sendero de máxima dificultad. Son 15 Km por dehesas donde predominan palmitos, retamas, encinas y chaparros. Hay que atravesar campos con ganado suelto, regulado por cancelas que hay que cerrar al paso. No es un camino señalizado y en ocasiones se vuelve confuso, con numerosos desvíos privados.

Hasta La Madroña el camino es sencillo. Éste es un encinar donde se encuentra la ermita de Ntra. Sra. del Rosario Coronada, patrona de Burguillos. A partir de aquí el camino sigue el curso noreste del arroyo de los Carrizos. Al norte, 8 Km monte arriba, bordeamos una balsa y seguimos el norte hasta el alto del cerro del Moro, de magníficas vistas. Pasado el arroyo de la Fuente de la Nava veremos las primeras granjas y el camino vuelve a ser cómodo de transitar.

Entramos en el municipio por el callejón de la Mora. En la iglesia parroquial del Divino Salvador, al pie de su torre campanario, nos recibe el retablo cerámico de San Benito Abad. Castilblanco de los Arroyos es sobretodo sambenitera, devoción que llegó con su recristianización. Se recomienda dedicar una jornada para completar el camino de San Benito y visitar su ermita.



Iglesia del Divino Salvador  
Castilblanco de los Arroyos



## BURGUILLOS - CASTILBLANCO DE LOS ARROYOS



### LA ERMITA Y LA TALLA DE SAN BENITO ABAD

A 12 Km de Castilblanco de los Arroyos, por el camino de San Benito, se llega al sencillo templo mudéjar. Aquí se venera la imagen de un joven San Benito Abad y la reliquia del santo. La antigua “talla de vestir” permite a la devoción popular cambiar el hábito y enriquecerlo suntuariamente. Por su singularidad, la sala en que se guardan los exvotos es de obligada visita.



### LA ROMERÍA DE SAN BENITO ABAD

Su romería, el último fin de semana de agosto, está entre las más celebradas y atrae cada año a miles de romeros de toda la provincia. Las primeras en llegar son las hermandades de Brenes, Tocina y Los Rosales y Cantillana, que son recibidas ante el santo por la Hermandad Matriz de San Benito Abad.

**Nombre:** Camino Benedictino

**Categorías de ruta:** A pie, a caballo y en bicicleta

**Localidades:** Burguillos y Castilblanco de los Arroyos

**Trazado:** Trayecto urbano, asfalto y carril de tierra compactada

**Dificultad:** Media

**Longitud:** 24,6 km.





## ETAPA 5: CASTILBLANCO DE LOS ARROYOS - BURGUILLOS - ALCALÁ DEL RÍO



Podemos regresar a Burguillos retomando la cañada o más cómodamente por la A-8013. Unas pinceladas sobre Burguillos antes de partir a Alcalá del Río; su gastronomía es merecidamente reconocida, destaca el arroz con carne de caza y los guisos de legumbres. Cuentan de su origen romano y que hubo un acueducto que suministraba agua potable a Ilipa Magna, Alcalá del Río. El propio topónimo nos dice que fue plaza fortificada con una historia ligada al estratégico castillo del río, la Alcalá musulmana, para demostrarlo están los 8 Km de carretera trazada a tiralíneas que une ambas poblaciones. Nosotros tomaremos un camino más ameno por la calle Alemania, un tramo junto al Canal del Viar y luego hacia el sur, hasta enlazar con la A-8006.

Sorprende el patrimonio de Alcalá del Río, desde sus murallas romanas a la arquitectura vanguardista de la Central Hidroeléctrica. Proponemos al viajero que entre por la avenida de Andalucía y por la calle Antonio Reverte llegue a la plaza de España, donde se conserva la función de foro social y cultural desde época romana y cuenta con un bello mirador sobre el río. Por la cuesta de las calles Cristóbal Colón y Pasaje Real podemos cruzar y admirar la impresionante obra de ingeniería que supuso la presa del Guadalquivir, si bien el futuro del río pasa por superar este taponamiento y su plena recuperación biológica. Entró en servicio en 1931 junto con la Central Eléctrica y una moderna urbanización con jardines, diseño del más destacado paisajista español del siglo XX, Javier Winthuysen Losado, recientemente restaurados.







## CASTILBLANCO DE LOS ARROYOS - BURGUILLOS - ALCALÁ DEL RÍO



### DEVOCIONES HERMANADAS

La Hermandad del Rosario Coronada, Patrona y Alcaldesa Perpetua de la villa de Burguillos, y la Hermandad Matriz de San Benito Abad de Castilblanco de los Arroyos se hermanaron en 2017. La gran veneración que castilblanqueses y burguilleros profesan en común a las dos Imágenes fue el motivo que llevó a las respectivas hermandades a enlazar ambas devociones.



### CENTRO DE INTERPRETACIÓN MURALLA DE ILIPA MAGNA

Este espacio, articulado en torno a los vestigios de la muralla romana, da a conocer el impresionante recinto amurallado de la antigua Ilipa Magna, construido en el siglo I d. C y de 1.500 m de diámetro, enlazando con la historia de Alcalá del Río a través de paneles explicativos y una proyección audiovisual.

**Nombre:** Camino Benedictino

**Categorías de ruta:** A pie, a caballo y en bicicleta

**Localidades:** Castilblanco de los Arroyos, Burguillos y Alcalá del Río

**Trazado:** Trayecto urbano, asfalto y carril de tierra compactada

**Dificultad:** Baja

**Longitud:** 23,2 km.





## ETAPA 6: ALCALÁ DEL RÍO - VILLAVERDE DEL RÍO - BRENES



Por este camino recorreremos La Vega, una de las comarcas naturales de la provincia de Sevilla. Situada en el curso medio y bajo del río Guadalquivir, su relieve es principalmente llano. Por su clima y fertilidad se trata de un paisaje eminentemente agrícola.



Nuestro camino parte de Alcalá por las calles Manuel Acuña y Ronda Este, bordeando por el sur las poblaciones de colonización de Esquivel y El Viar. Ambas son pedanías de Alcalá de Río, fundadas a raíz de la puesta en regadío de estas tierras en 1950. Sorprende la modernidad del diseño urbanístico de Esquivel, obra del arquitecto Aníbal González Gómez, dispuesto en cinco calles semicirculares en torno a su parque. Ya en el término de Villaverde del Río seguimos el camino paralelo al arroyo de los Siete Arroyos, entrando en la población por la av. Aguas Santas.

La calle Polvillo nos conduce a su ayuntamiento y a la parroquia de la Purísima Concepción, templo de finales del siglo XVIII que atesora antiguas y hermosas obras de arte, algunas procedentes del convento franciscano de Aguas Santas. Salimos de Villaverde por la calle Tejar del Siete y, tras un ameno periplo entre naranjales, cruzamos el Guadalquivir por la A-462 camino de Brenes, localidad a la que accedemos por la av. Villaverde. Brenes es una de las poblaciones sevillanas más devotas de San Benito Abad, que recibe culto en su altar de la iglesia parroquial de la Purísima Concepción y es principal hermandad entre las que peregrinan en la romería de Castilblanco de los Arroyos.



# ALCALÁ DEL RÍO - VILLAVERDE DEL RÍO - BRENES



## LA ERMITA Y LA FUENTE DE AGUAS SANTAS DE VILLAVERDE DEL RÍO

Al norte de Villaverde del Río está la ermita de Nuestra Señora de Aguas Santas, patrona de la localidad. Merece la pena visitar este hermoso paraje junto a los Siete Arroyos. Su fama milagrosa llegó hasta Nájera, donde un monje benedictino escribió su historia en 1675. Las ruinas que quedan junto a la ermita son de un antiguo monasterio franciscano.

SANTOS DE LA VILLA DE ALCALA DEL RIO.

S. VERANIA VIRGEN,  
MONJA DE SAN BENITO.

I. DE SETIEMBRE.

Así del nombre de S. Verana, Verena, o Verenes. tomó el fuyo Verenes, o Brenes. Desta Santa hazen mencion los Marty rologios el Romano, el de Vfuardo, Beda, Galefino, y Mauro lico. De los Autores Marco Maximo, el Cardenal Baronio, el P. Iuan de Pineda, el Doctor Rodrigo Caro, el P. D. Fr. Iosef de S. Maria.

## LA LEYENDA DE SANTA VERENA DE BRENES

Una leyenda cuenta que hubo en la diócesis un monasterio benedictino donde profesó una mártir de nombre de Santa Verena o Verenes, elevada a los altares siendo San Leandro obispo de Sevilla. Dicen que el sepulcro de Santa Verena fue centro de peregrinación y que esta santa le dio el nombre a Brenes.

**Nombre:** Camino Benedictino

**Categorías de ruta:** A pie, a caballo y en bicicleta

**Localidades:** Alcalá del Río, Brenes y Villaverde del Río

**Trazado:** Trayecto urbano, asfalto y carril de tierra compactada

**Dificultad:** Baja

**Longitud:** 22,4 km.





## ETAPA 7: BRENES - CANTILLANA - TOCINA Y LOS ROSALES



Tras visitar el altar de San Benito de Brenes regresamos a Villaverde del Río para continuar nuestro Camino Benedictino en dirección a Cantillana. En Villaverde, por las calles Rafael Alberti y Canal, tomamos la vía de servicio que discurre paralela al cauce del río Viar y entramos en Cantillana por su popular barriada de la Divina Pastora. En Cantillana nuestro camino bordea el núcleo medieval, presidido por la iglesia parroquial de Ntra. Sra. de la Asunción y la ermita de la Misericordia, donde Cantillana venera a San Benito y que es sede canónica de una antigua hermandad que peregrina en la romería de Castilblanco de los Arroyos.

Salimos de Cantillana por la calle Barquete, en recuerdo de los barqueros que ayudaban a cruzar el río hasta ya entrado el siglo XX. Nosotros lo cruzamos por la SE-3101. Una vía de servicio que bordea el Guadalquivir y el arroyo del Cochino nos lleva a La Monta, barriada de Tocina. Cruzamos el arroyo por el viaducto de la A-8005 e inmediatamente tomamos la bifurcación a la izquierda, un corto tramo por la SE-128 y en el siguiente desvío a la izquierda seguimos una vía de servicio hasta Tocina por la calle Emperador Carlos V. Cruzamos Tocina de norte a sur, pasando por la parroquia de San Vicente Mártir y la Alameda Juan Pablo Bengolea. En la calle San Juan de La Cruz está la capilla de San Benito Abad, sede canónica de la Hermandad de San Benito Abad de Tocina y Los Rosales, un moderno templo que aúna la devoción de tocinenses y rosaleños.



Parroquia de la Inmaculada Concepción

Brenes

# BRENES - CANTILLANA - TOCINA Y LOS ROSALES



## CAMINO BENEDICTINO



### LA ERMITA DEL DULCE NOMBRE Y LA MISERICORDIA DE CANTILLANA

Esta bella ermita mudéjar, cuya antigüedad se remonta al siglo XVI, fue hospital de caridad. De este antiguo uso se mantiene enajenado el tramo hospitalario de la nave del evangelio, ahora segregado en beneficio particular. En su interior se veneran dos devociones muy queridas por los tocineses, la Sagrada Entrada en Jerusalén “La Borriquita” y San Benito Abad.



### LOS ROSALES DEL REY ALFONSO XIII

El origen de Los Rosales está en la línea de ferrocarril Sevilla y Córdoba. Esta estación se inauguró en 1870 con el nombre «Tocina-Empalme». Cuentan que un día de 1914, el rey Alfonso XIII, de visita a Sevilla, aprovechó la parada para estirar las piernas y se detuvo a admirar una rosas y que, desde entonces, se refería a la estación como “los rosales”.

**Nombre:** Camino Benedictino

**Categorías de ruta:** A pie, a caballo y en bicicleta

**Localidades:** Villaverde del río, Cantillana y Tocina y Los Rosales

**Trazado:** Trayecto urbano, asfalto y carril de tierra compactada

**Dificultad:** Baja

**Longitud:** 30,6 km.





## ETAPA 8: TOCINA Y LOS ROSALES - LA CAMPANA



A la salida de Los Rosales seguimos la SE-9001 hasta Guadajoz. Esta localidad es pedanía del municipio de Carmona y, como Los Rosales, su origen está relacionado con la puesta en funcionamiento de la vía de ferrocarril entre Córdoba y Sevilla en 1860. Entre 1875 y 1970 tuvo enlace ferroviario con Carmona, de la que dista 14 Km. Pero además, por su estratégica situación, en el borde de la terraza de los Alcores y en la confluencia del río Corbones, la zona es rica en yacimientos arqueológicos que se describen y exponen en el Museo de Carmona. Destacamos los hallazgos en la loma del Real Tesoro, una enigmática estructura circular, de 5.000 años de antigüedad descubierta en 2002 y a la que denominan el Stonehenge andaluz.

El río Corbones lo cruzamos por la SE-9001. En el camino encontraremos varias balsas de regulación del Canal del Bajo Guadalquivir y de aprovechamiento para riego. Cruzamos la A-467 en dirección a Carmona e inmediatamente a la izquierda tomamos la vía de servicio que nos lleva a La Campana.

Esta población tiene su origen en la repoblación cristiana del territorio y cuentan que el topónimo es por la campana que tocaba a rebato cuando los musulmanes de Granada intentaban recuperarlo. La Campana tiene hermosos edificios religiosos, pero sobre todo una deliciosa repostería casera. La estrella es la empanada campanera, masa de huevo rellena de azúcar, canela y ajonjolí. En temporada de caza es el postre perfecto para concluir los tradicionales guisos de perdiz y conejo.



Altar de la Parroquia de San Vicente Martir  
Tocina





## TOCINA Y LOS ROSALES - LA CAMPANA



### EL MUSEO DE LA CIUDAD DE CARMONA

El Museo de la Ciudad de Carmona nos ofrece conocer la historia de la comarca, desde el Paleolítico al andalusí, pasando por el Neolítico, Tartessos, turdetanos y romanos. También destaca su colección pictórica, con obras del paisajista decimonónico José Arpa, costumbristas de Juan Rodríguez Jaldón y vanguardistas de Joaquín Valverde Lasarte.



### LAS DOS TORRES DE LA CAMPANA

La Campana es la desconocida joya de La Campiña sevillana. Su espléndido barroco no sólo se advierte en los esbeltos campanarios de Santa María la Blanca y del convento de San Sebastián, que dibujan sobre el cielo la silueta de la villa, también en sus zócalos de azulejos, altares y capillas. Su cuidado urbanismo de calles y plazas nos transportan en el tiempo hasta al siglo XVIII.

**Nombre:** Camino Benedictino

**Categorías de ruta:** A pie, a caballo y en bicicleta

**Localidades:** Tocina y Los Rosales, Carmona y La Campana

**Trazado:** Trayecto urbano, asfalto y carril de tierra compactada

**Dificultad:** Baja

**Longitud:** 33,8 km.



**Turismo  
de la Provincia**  
DIPUTACION DE SEVILLA







Turismo  
de la Provincia

DIPUTACIÓN DE SEVILLA



## Turismo de la Provincia

(Prodetur, S.A.)

Leonardo Da Vinci, 16  
Isla de la Cartuja - 41092 Sevilla  
Tel. +34 954 486 800

## Oficina de Turismo

Plaza del Triunfo, 1 - 41004 Sevilla  
Tel. +34 954 21 00 05  
infoturismo@prodetur.es

[www.turismosevilla.org](http://www.turismosevilla.org)

 /TurismoProvinciaSevilla

 @Sevilla\_Turismo

 /SevillaTurismo

 TurismoProvinciaSevilla



© 2008  
Camino Benedictino  
La forja de Europa

# Andalucía



Unión Europea  
Fondo Europeo  
de Desarrollo Regional



Junta de Andalucía



Andalucía  
se mueve con Europa

[www.turismosevilla.org](http://www.turismosevilla.org)